



**КОМИТЕТ ИМУЩЕСТВЕННЫХ ОТНОШЕНИЙ
АДМИНИСТРАЦИИ ПЕРМСКОГО МУНИЦИПАЛЬНОГО ОКРУГА**

РЕШЕНИЕ

о размещении объектов № 2391

Пермский край
Пермский округ

19.09.2023

Комитет имущественных отношений администрации Пермского муниципального округа разрешает Акционерному обществу «Газпром газораспределение Пермь» (ИНН 5902183841, ОГРН 2125902017723, почтовый адрес: 614000, г. Пермь, ул. Петропавловская, 43)

размещение объекта «газопровод давлением до 1.2 Мпа, для размещения которого не требуется разрешения на строительство»

на землях муниципальная собственность.

на срок 1 год.

Местоположение: Пермский край, Пермский муниципальный округ, д. Протасы, ул. Ростовская, к дому 2.

Приложение: схема предполагаемых к использованию земель или части земельного участка.

Особые условия использования:

1. При размещении объекта учесть параметры ширины проезда улично-дорожной сети, во избежание сужения полосы отвода дороги.
2. Получение разрешения на производство земляных работ.

Заместитель председателя комитета



(подпись, печать)

М.В. Королева

Схема предполагаемых к использованию земель или части земельного участка

Объект: Газопровод давлением до 1,2 Мпа, для размещения которого не требуется разрешения на строительство

Местоположение: расположенных по адресу: Пермский край, м.о. Пермский, д. Протасы, ул. Ростовская, к дому 2

Площадь земель или части земельного участка, кв.м.: 176

Категория земель: земли населенных пунктов

Вид разрешенного использования: -

Описание границ смежных землепользователей:

От точки н1 до точки н2 - земельный участок с кадастровым номером 59:32:3250001:8138

От точки н2 до точки н3 - земельный участок с кадастровым номером 59:32:3250001:8184

От точки н3 до точки н4 - земельный участок с кадастровым номером 59:32:3250001:8005

От точки н4 до точки н5 - земельный участок с кадастровым номером 59:32:3250001:8006

От точки н5 до точки н1 - земельный участок с кадастровым номером 59:32:3250001:8184


Каталог координат, м

№ точки границы	X	Y
н1	504008.37	2207511.05
н2	504005.55	2207500.40
н3	504020.78	2207495.67
н4	504021.97	2207500.14
н5	504023.62	2207506.34
н1	504008.37	2207511.05

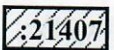
Условные обозначения:



- предполагаемый участок земель, на которых планируется размещение объекта




- границы и номер земельного участка, сведения о которых внесены в ЕГРН



- границы и номер объекта капитального строительства, сведения о которых внесены в ЕГРН



- граница кадастрового квартала



- зоны с особыми условиями использования территории, сведения о которых внесены в ЕГРН

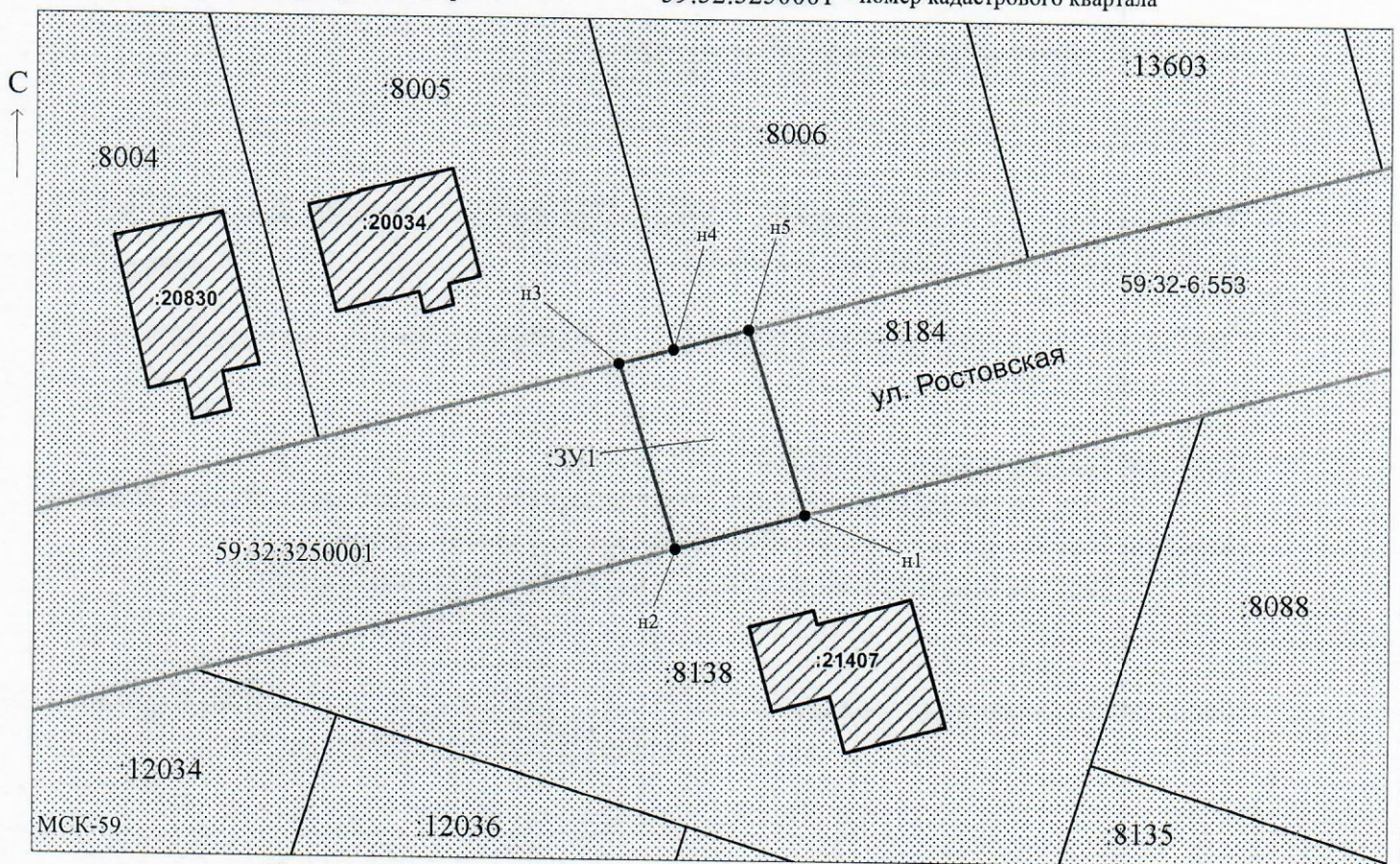
:ЗУ1

- обозначение запрашиваемого земельного участка

• н1

- характерная точка границ земель или части земельного участка

59:32:3250001 - номер кадастрового квартала



Заявитель: _____

Титова Е.А.

/ Титова Е.А.

Масштаб 1:600

МП

(подпись, расшифровка подписи)

(для юридических лиц
и индивидуальных предпринимателей)